



КОПИЯ

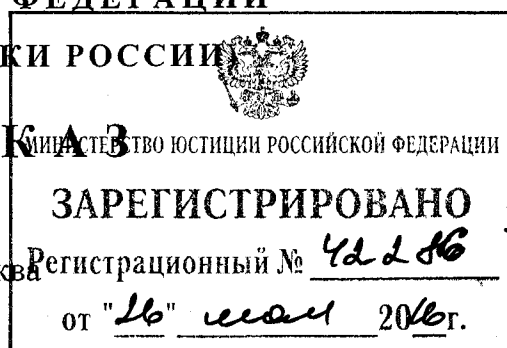
МИНИСТЕРСТВО ОБРАЗОВАНИЯ И НАУКИ
РОССИЙСКОЙ ФЕДЕРАЦИИ

(МИНОБРНАУКИ РОССИИ)

П Р И К А З

« 12 » мая 2016 г.

Москва



№ 548

**Об утверждении федерального государственного образовательного стандарта
высшего образования по направлению подготовки
21.05.02 Прикладная геология (уровень специалитета)**

В соответствии с подпунктом 5.2.41 Положения о Министерстве образования и науки Российской Федерации, утвержденного постановлением Правительства Российской Федерации от 3 июня 2013 г. № 466 (Собрание законодательства Российской Федерации, 2013, № 23, ст. 2923; № 33, ст. 4386; № 37, ст. 4702; 2014, № 2, ст. 126; № 6, ст. 582; № 27, ст. 3776; 2015, № 26, ст. 3898; № 43, ст. 5976; 2016, № 2, ст. 325; № 8, ст. 1121), и пунктом 17 Правил разработки, утверждения федеральных государственных образовательных стандартов и внесения в них изменений, утвержденных постановлением Правительства Российской Федерации от 5 августа 2013 г. № 661 (Собрание законодательства Российской Федерации, 2013, № 33, ст. 4377; 2014, № 38, ст. 5069), п р и к а з ы в а ю:

1. Утвердить прилагаемый федеральный государственный образовательный стандарт высшего образования по направлению подготовки 21.05.02 Прикладная геология (уровень специалитета).

2. Признать утратившими силу:

приказ Министерства образования и науки Российской Федерации от 17 января 2011 г. № 62 «Об утверждении и введении в действие федерального государственного образовательного стандарта высшего профессионального образования по направлению подготовки (специальности) 130101 Прикладная


геология (квалификация (степень) «специалист»))» (зарегистрирован Министерством юстиции Российской Федерации 23 марта 2011 г., регистрационный № 20255);

пункт 1 изменений, которые вносятся в федеральные государственные образовательные стандарты высшего профессионального образования по направлениям подготовки, подтверждаемого присвоением лицам квалификации (степени) «бакалавр», утвержденных приказом Министерства образования и науки Российской Федерации от 18 мая 2011 г. № 1657 (зарегистрирован Министерством юстиции Российской Федерации 1 июня 2011 г., регистрационный № 20902);

пункт 46 изменений, которые вносятся в федеральные государственные образовательные стандарты высшего профессионального образования по направлениям подготовки, подтверждаемого присвоением лицам квалификации (степени) «специалист», утвержденных приказом Министерства образования и науки Российской Федерации от 31 мая 2011 г. № 1975 (зарегистрирован Министерством юстиции Российской Федерации 28 июня 2011 г., регистрационный № 21200).

3. Настоящий приказ вступает в силу с 1 сентября 2016 года.

Министр




Д.В. Ливанов

Верно

Ведущий специалист 2-го разряда
отдела делопроизводства

«18» мая 2016 г.



Приложение
УТВЕРЖДЕН
приказом Министерства образования
и науки Российской Федерации
от « 12 » мая 2016 г. № 548

ФЕДЕРАЛЬНЫЙ ГОСУДАРСТВЕННЫЙ ОБРАЗОВАТЕЛЬНЫЙ СТАНДАРТ ВЫСШЕГО ОБРАЗОВАНИЯ

по специальности

21.05.02 ПРИКЛАДНАЯ ГЕОЛОГИЯ

(уровень специалитета)

I. ОБЛАСТЬ ПРИМЕНЕНИЯ

Настоящий федеральный государственный образовательный стандарт высшего образования представляет собой совокупность требований, обязательных при реализации основных профессиональных образовательных программ высшего образования - программ специалитета по специальности 21.05.02 Прикладная геология (далее соответственно – программа специалитета, специальность).

II. ИСПОЛЬЗУЕМЫЕ СОКРАЩЕНИЯ

В настоящем федеральном государственном образовательном стандарте используются следующие сокращения:

ОК – общекультурные компетенции;

ОПК – общепрофессиональные компетенции;

ПК – профессиональные компетенции;

ПСК – профессионально-специализированные компетенции;

ФГОС ВО – федеральный государственный образовательный стандарт высшего образования;

сетевая форма – сетевая форма реализации образовательных программ.

III. ХАРАКТЕРИСТИКА СПЕЦИАЛЬНОСТИ

3.1. Получение образования по программе специалитета допускается только в образовательной организации высшего образования (далее – организация).

3.2. Обучение по программе специалитета в организации осуществляется в очной, очно-заочной и заочной формах обучения.

В очно-заочной или заочной формах обучение может осуществляться при условии работы абитуриентов в организациях, связанных с минерально-сырьевым комплексом, или в организациях, осуществляющих образовательную деятельность по данной специальности.

Объем программы специалитета составляет 300 зачетных единиц (далее - з.е.) вне зависимости от формы обучения, применяемых образовательных технологий, реализации программы специалитета с использованием сетевой формы, реализации программы специалитета по индивидуальному учебному плану, в том числе ускоренного обучения.

3.3. Срок получения образования по программе специалитета:

в очной форме обучения, включая каникулы, предоставляемые после прохождения государственной итоговой аттестации, вне зависимости от применяемых образовательных технологий, составляет 5 лет. Объем программы специалитета в очной форме обучения, реализуемый за один учебный год, составляет 60 з.е.;

в очно-заочной или заочной формах обучения вне зависимости от применяемых образовательных технологий увеличивается не менее чем на 6 месяцев и не более чем на 1 год (по усмотрению организации), по сравнению со сроком получения образования по очной форме обучения. Объем программы специалитета за один учебный год в очно-заочной или заочной формах обучения не может составлять более 75 з.е.;

при обучении по индивидуальному учебному плану вне зависимости от формы обучения устанавливается не более срока получения образования, установленного для соответствующей формы обучения, а при обучении по индивидуальному плану лиц с ограниченными возможностями здоровья может быть

увеличен по их желанию не более чем на 1 год по сравнению со сроком получения образования для соответствующей формы обучения. Объем программы специалитета за один учебный год при обучении по индивидуальному учебному плану не может составлять более 75 з.е.

Конкретный срок получения образования и объем программы специалитета, реализуемый за один учебный год, в очно-заочной или заочной формах обучения, по индивидуальному плану определяются организацией самостоятельно в пределах сроков, установленных настоящим пунктом.

3.4. При реализации программы специалитета организация вправе применять электронное обучение и дистанционные образовательные технологии.

При обучении лиц с ограниченными возможностями здоровья электронное обучение и дистанционные образовательные технологии должны предусматривать возможность приема-передачи информации в доступных для них формах.

3.5. Реализация программы специалитета возможна с использованием сетевой формы.

3.6. Образовательная деятельность по программе специалитета осуществляется на государственном языке Российской Федерации, если иное не определено локальным нормативным актом организации.

IV. ХАРАКТЕРИСТИКА ПРОФЕССИОНАЛЬНОЙ ДЕЯТЕЛЬНОСТИ ВЫПУСКНИКОВ, ОСВОИВШИХ ПРОГРАММУ СПЕЦИАЛИТЕТА

4.1. **Область профессиональной деятельности** выпускников, освоивших программу специалитета, включает сферы науки, техники и технологии, охватывающие совокупность проблем, связанных с развитием минерально-сырьевой базы, на основе изучения Земли и ее недр с целью прогнозирования, поисков, разведки, эксплуатации твердых, жидких и газообразных полезных ископаемых, инженерно-геологических изысканий для удовлетворения потребностей топливной, металлургической, химической промышленности, нужд сельского хозяйства, строительства, оценки экологического состояния территорий.

4.2. **Объектами профессиональной деятельности** выпускников, освоивших

программу специалитета, являются:

минеральные природные ресурсы (твердые металлические, неметаллические, жидкие и газообразные), методы их поиска и разведки;

технологии изучения кристаллов, минералов, горных пород, месторождений твердых, жидких и газообразных полезных ископаемых, геологических формаций, земной коры, литосферы и планеты Земля в целом;

техника и технологии геологического, минералогического, геохимического, гидрогеологического, инженерно-геологического картирования и картографирования;

технологии прогнозирования, геолого-экономической оценки и эксплуатации месторождений полезных ископаемых;

техника и технологии производства работ по открытым и подземным шахтам, карьерам, рудникам, поисковым, разведочным и эксплуатационным скважинам;

геоинформационные системы – технологии исследования недр;

экологические функции литосферы и экологическое состояние горно-промышленных районов недропользования.

4.3. Виды профессиональной деятельности, к которым готовятся выпускники, освоившие программу специалитета:

производственно-технологическая;

проектная;

научно-исследовательская;

организационно-управленческая.

Специализации, по которым готовятся выпускники, освоившие программу специалитета:

специализация № 1 «Геологическая съемка, поиски и разведка месторождений твердых полезных ископаемых»;

специализация № 2 «Поиски и разведка подземных вод и инженерно-геологические изыскания»;

специализация № 3 «Геология нефти и газа»;

специализация № 4 «Прикладная геохимия, минералогия, петрология».

При разработке и реализации программы специалитета организация ориентируется на конкретный вид (виды) профессиональной деятельности, к которому (которым) готовится специалист и выбирает специализацию, исходя из потребностей рынка труда, научно-исследовательских и материально-технических ресурсов организации.

4.4. Выпускник, освоивший программу специалитета, готов решать следующие **профессиональные задачи:**

в соответствии с видом (видами) профессиональной деятельности, на который (которые) ориентирована программа специалитета:

производственно-технологическая деятельность:

проектирование технологических процессов по изучению природных объектов на стадиях регионального геологического изучения, поисков, разведки и разработки месторождений полезных ископаемых;

решение производственных, научно-производственных задач в ходе полевых геологических, геофизических, геохимических, эколого-геологических работ, камеральных, лабораторных и аналитических исследований;

эксплуатирование современного полевого и лабораторного оборудования и приборов;

оформление первичной геологической, геолого-геохимической, геолого-геофизической и геолого-экологической документации полевых наблюдений, опробования почвенно-растительного слоя, горных пород и полезных ископаемых на поверхности, в открытых и подземных горных выработках и скважинах, в поверхностных и подземных водах и подпочвенном воздухе;

ведение учета выполняемых работ и оценки их экономической эффективности;

проведение обработки, анализа и систематизации полевой и промысловой геологической, геофизической, геохимической, эколого-геологической информации с использованием современных методов ее автоматизированного сбора, хранения и обработки;

разработка методических документов в области проведения геолого-съемочных, поисковых, разведочных, эксплуатационных работ, геолого-экономической оценки объектов недропользования в составе творческих коллективов;

осуществление мероприятий по безопасному проведению геологоразведочных работ и защите персонала и окружающей среды на всех стадиях производства;

проектная деятельность:

осуществление научно-технических проектов в области геологического, геохимического и экологического картирования территорий, прогнозирования, поисков, разведки, разработки, геолого-экономической и экологической оценки объектов полезных ископаемых, а также объектов, связанных с подземными сооружениями;

проведение научно-исследовательских работ в области рационального недропользования объектов полезных ископаемых, мониторинга загрязнения территорий минерально-сырьевых комплексов и защиты геологической среды в составе творческих коллективов;

проведение экспертизы научно-исследовательских и проектных работ в области геологии, геохимии, геолого-промышленной экологии объектов полезных ископаемых в составе творческих коллективов и самостоятельно;

произведение разработки комплексных геолого-генетических, прогнозно-поисковых и геолого-промышленных моделей месторождений, полей, узлов твердых полезных ископаемых;

проведение разработки и экспертизы инновационных проектов;

составление геологических, методических и производственно-технических разделов проектов деятельности производственных подразделений в составе производственных коллективов и самостоятельно;

разработка технологии проведения геолого-съемочных, поисковых и разведочных работ на объектах полезных ископаемых и составлению геологического задания на их проведение;

научно-исследовательская деятельность:

постановка задач и проведение научно-исследовательских полевых, промысловых, лабораторных и интерпретационных работ в области геологии, геофизики, геохимии и геолого-промышленной экологии в составе творческих коллективов и самостоятельно;

проведение анализа и обобщение результатов научно-исследовательских работ с использованием современных достижений науки и техники, передового отечественного и зарубежного опыта в области геологии, геофизики, геохимии и геолого-промышленной экологии;

изучение современных достижений науки и техники, передового отечественного и зарубежного опыта в области геологии, геофизики, геохимии, геолого-промышленной экологии, методологии поисков, разведки и геолого-экономической оценки месторождений полезных ископаемых;

осуществление экспериментального моделирования природных процессов и явлений с использованием современных средств сбора и анализа информации;

составление разделов отчетов, обзоров и публикаций по научно-исследовательской работе в составе коллективов и самостоятельно;

оценка экономической эффективности научно-исследовательских и научно-производственных работ в области геологии, геохимии, геолого-промышленной экологии, методики поисков и разведки месторождений полезных ископаемых;

осуществление подготовки и проведение лекций, мастер-классов, семинаров, научно-технических конференций, презентаций, подготовка и редактирование научных и учебно-методических публикаций;

организационно-управленческая деятельность:

планирование и организация своего труда и трудовых отношений в коллективе с учетом технических, финансовых и человеческих факторов;

планирование и организация научно-исследовательской, научно-производственной полевой, промысловой, камеральной, лабораторной, аналитической работы в области геологии, геохимии и геолого-промышленной экологии;

осуществление контроля за соблюдением установленных требований техники безопасности и охраны труда, действующих норм и правил при проведении геологоразведочных работ;

выполнение технико-экономического анализа, геолого-съёмочных, поисковых и разведочных работ и принятие управленческих решений;

осуществление профессионального обучения по программам профессиональной подготовки и переподготовки работников государственных горно-геологических служб и органов Федеральной налоговой инспекции России.

в соответствии со специализацией:

специализация № 1 «Геологическая съёмка, поиски и разведка твердых полезных ископаемых»:

прогнозирование на основе анализа геологической ситуации вероятный промышленный тип полезного ископаемого, формулирование благоприятных критериев его нахождения и выделение перспективной площади для постановки дальнейших работ;

составление самостоятельно и в составе коллектива проектов на геологоразведочные работы на разных стадиях изучения и на различных объектах;

проведение геологического картирования, поисковых, оценочных и разведочных работ в различных ландшафтно-географических условиях;

проектирование места заложения горных выработок, скважин;

выбор видов, способов опробования (рядового, геохимического, минералогического, технологического) и методов их анализа для изучения компонентов природной среды, включая горные породы и полезные ископаемые, при решении вопросов картирования, поисков, разведки, технологии разработки и переработки минерального сырья;

проведение оценки прогнозных ресурсов и подсчет запасов месторождений твердых полезных ископаемых;

специализация № 2 «Поиски и разведка подземных вод и инженерно-геологические изыскания»:

анализ, систематизация и интерпретация инженерно-геологической и гидрогеологической информации;

планирование и организация инженерно-геологических и гидрогеологических исследований;

моделирование экзогенных геологических и гидрогеологических процессов;

составление программ инженерно-геологических и гидрогеологических исследований, построение карт инженерно-геологических и гидрогеологических условий;

оценка инженерно-геологических и гидрогеологических условий для различных видов хозяйственной деятельности;

проведение расчетов гидрогеологических параметров и устойчивости сооружений в связи с развитием негативных экзогенных геологических процессов;

прогнозирование гидрогеологических и инженерно-геологических процессов и оценивать точности и достоверности прогнозов;

оценка точности и достоверности выполненных гидродинамических и инженерно-геологических прогнозов;

специализация № 3 «Геология нефти и газа»:

осуществление поиска и разведки месторождений нефти, газа, газового конденсата;

обработка и интерпретация вскрытия глубокими скважинами геологических разрезов;

интерпретирование гидродинамических исследований скважин и пластов для оценки комплексных характеристик пластов и призабойных зон скважин;

выделение пород-коллекторов и флюидоупоров во вскрытых скважинами разрезах, на сейсмопрофилях, картирование природных резервуаров и ловушек нефти и газа;

проведение оценки ресурсов и подсчета запасов нефти, горючих газов,

газового конденсата;

осуществление геологического сопровождения разработки месторождений нефти и газа;

применение знаний физико-химической механики для осуществления технологических процессов сбора и подготовки продукции скважин нефтяных и газовых месторождений;

осуществление экологической экспертизы проектов, составление экологического паспорта, оценка, предотвращение экологического ущерба на производственных объектах и ликвидация его последствий;

ориентация в современном состоянии мировой экономики, оценивание роли нефти и газа в ее развитии;

специализация № 4 «Прикладная геохимия, минералогия, петрология»:

проведение полевого изучения магматических и метаморфических комплексов, ореолов метасоматических пород, отбор материала для лабораторного исследования горных пород;

выполнение диагностики минералов, горных пород и руд с использованием современных методов исследований;

владение современными методами обработки, систематизации и интерпретации петрохимических данных, в том числе и с использованием программных средств;

на основе собранных фактов делать выводы о происхождении и условиях формирования магматических, метаморфических и метасоматических горных пород, выявление связи этих пород и полезных ископаемых;

проведение обработки геохимических данных с построением специализированных карт, разрезов и моделей лито-, гидро-, атмо- и биогеохимических ореолов;

интерпретация данных изотопной геохимии для установления возраста горных пород, комплексов, а также выявления связей горных пород и полезных ископаемых с вероятными источниками рудообразования;

использование знаний методов минералого-геохимического и минералого-технологического картирования в практической работе.

V. ТРЕБОВАНИЯ К РЕЗУЛЬТАТАМ ОСВОЕНИЯ ПРОГРАММЫ СПЕЦИАЛИТЕТА

5.1. В результате освоения программы специалитета у выпускника должны быть сформированы общекультурные, общепрофессиональные, профессиональные и профессионально-специализированные компетенции.

5.2. Выпускник, освоивший программу специалитета, должен обладать следующими **общекультурными компетенциями:**

способностью к абстрактному мышлению, анализу, синтезу (ОК-1);

готовностью действовать в нестандартных ситуациях, нести социальную и этическую ответственность за принятые решения (ОК-2);

готовностью к саморазвитию, самореализации, использованию творческого потенциала (ОК-3);

способностью использовать основы философских знаний, анализировать главные этапы и закономерности исторического развития для осознания социальной значимости своей деятельности (ОК-4);

способностью использовать основы экономических знаний при оценке эффективности результатов деятельности в различных сферах (ОК-5);

способностью к коммуникации в устной и письменной формах на русском и иностранном языках для решения задач межличностного и межкультурного взаимодействия (ОК-6);

способностью к самоорганизации и самообразованию (ОК-7);

способностью использовать общеправовые знания в различных сферах деятельности (ОК-8);

способностью поддерживать должный уровень физической подготовленности для обеспечения полноценной социальной и профессиональной

деятельности (ОК-9);

способностью использовать приемы оказания первой помощи, методы защиты в условиях чрезвычайных ситуаций (ОК-10).

5.3. Выпускник, освоивший программу специалитета, должен обладать следующими **общефессиональными компетенциями**:

способностью решать стандартные задачи профессиональной деятельности на основе информационной и библиографической культуры с применением информационно-коммуникационных технологий и с учетом основных требований информационной безопасности (ОПК-1);

готовностью к коммуникации в устной и письменной формах на русском и иностранном языках для решения задач профессиональной деятельности (ОПК-2);

готовностью руководить коллективом в сфере своей профессиональной деятельности, толерантно воспринимая социальные, этнические, конфессиональные и культурные различия (ОПК-3);

способностью ориентироваться в базовых положениях экономической теории, применять их с учетом особенностей рыночной экономики, самостоятельно вести поиск работы на рынке труда, владением методами экономической оценки научных исследований, интеллектуального труда (ОПК-4);

способностью организовывать свой труд, самостоятельно оценивать результаты своей деятельности, владением навыками самостоятельной работы, в том числе в сфере проведения научных исследований (ОПК-5);

готовностью проводить самостоятельно или в составе группы научный поиск, реализуя специальные средства и методы получения нового знания (ОПК-6);

пониманием сущности и значения информации в развитии современного информационного общества, осознанием опасности и угрозы, возникающих в этом процессе, соблюдением основных требований информационной безопасности, в том числе защиты государственной тайны (ОПК-7);

применением основных методов, способов и средств получения, хранения и обработки информации, наличием навыков работы с компьютером как средством

управления информацией (ОПК-8);

владением основными методами защиты производственного персонала и населения от возможных последствий аварий, катастроф, стихийных бедствий (ОПК-9).

5.4. Выпускник, освоивший программу специалитета, должен обладать **профессиональными компетенциями**, соответствующими виду (видам) профессиональной деятельности, на который (которые) ориентирована программа специалитета:

производственно-технологическая деятельность:

готовностью использовать теоретические знания при выполнении производственных, технологических и инженерных исследований в соответствии со специализацией (ПК-1);

способностью выбирать технические средства для решения общепрофессиональных задач и осуществлять контроль за их применением (ПК-2);

способностью проводить геологические наблюдения и осуществлять их документацию на объекте изучения (ПК-3);

способностью осуществлять привязку своих наблюдений на местности, составлять схемы, карты, планы, разрезы геологического содержания (ПК-4);

способностью осуществлять геолого-экономическую оценку объектов изучения (ПК-5);

способностью осуществлять геологический контроль качества всех видов работ геологического содержания на разных стадиях изучения конкретных объектов (ПК-6);

готовностью применять правила обеспечения безопасности технологических процессов, а также персонала при проведении работ в полевых условиях, на горных предприятиях, промыслах и в лабораториях (ПК-7);

готовностью применять основные принципы рационального использования природных ресурсов и защиты окружающей среды (ПК-8);

проектная деятельность:

способностью подготавливать и согласовывать геологические задания на разработку проектных решений (ПК-9);

готовностью использовать знания методов проектирования полевых и камеральных геологоразведочных работ, выполнения инженерных расчетов для выбора технических средств при их проведении (ПК-10);

способностью проводить технические расчеты по проектам, технико-экономический и функционально-стоимостный анализ эффективности проектов (ПК-11);

научно-исследовательская деятельность:

способностью устанавливать взаимосвязи между фактами, явлениями, событиями и формулировать научные задачи по их обобщению (ПК-12);

способностью изучать, критически оценивать научную и научно-техническую информацию отечественного и зарубежного опыта по тематике исследований геологического направления (ПК-13);

способностью планировать и выполнять аналитические, имитационные и экспериментальные исследования, критически оценивать результаты исследований и делать выводы (ПК-14);

способностью проводить математическое моделирование процессов и объектов на базе стандартных пакетов автоматизированного проектирования и исследований (ПК-15);

способностью подготавливать данные для составления обзоров, отчетов и научных публикаций (ПК-16);

организационно-управленческая деятельность:

способностью определять стоимостную оценку основных производственных ресурсов (ПК-17);

способностью организовывать работу исполнителей, находить и принимать управленческие решения в области организации и нормирования труда, готовностью быть лидером (ПК-18);

способностью составлять техническую документацию реализации

технологического процесса (графики работ, инструкции, планы, сметы, заявки на материалы, оборудование), а также установленную отчетность по утвержденным формам (ПК-19);

способностью проводить анализ затрат и результатов деятельности производственных подразделений, оценивать и изыскивать для профессиональной деятельности необходимое ресурсное обеспечение (ПК-20).

5.5. Выпускник, освоивший программу специалитета, должен обладать **профессионально-специализированными компетенциями**, соответствующими специализации программы специалитета:

специализация № 1 «Геологическая съемка, поиски и разведка твердых полезных ископаемых»:

способностью прогнозировать на основе анализа геологической ситуации вероятный промышленный тип полезного ископаемого, формулировать благоприятные критерии его нахождения и выделять перспективные площади для постановки дальнейших работ (ПСК-1.1);

способностью составлять самостоятельно и в составе коллектива проекты на геологоразведочные работы на разных стадиях изучения и на различных объектах (ПСК-1.2);

способностью проводить геологическое картирование, поисковые, оценочные и разведочные работы в различных ландшафтно-географических условиях (ПСК-1.3);

способностью проектировать места заложения горных выработок, скважин, осуществлять их документацию (ПСК-1.4);

способностью выбирать виды, способы опробования (рядового, геохимического, минералогического, технологического) и методы их анализа для изучения компонентов природной среды, включая горные породы и полезные ископаемые, при решении вопросов картирования, поисков, разведки, технологии разработки и переработки минерального сырья (ПСК-1.5);

способностью проводить оценку прогнозных ресурсов и подсчет запасов

месторождений твердых полезных ископаемых (ПСК-1.6);

специализация № 2 «Поиски и разведка подземных вод и инженерно-геологические изыскания»:

способностью анализировать, систематизировать и интерпретировать инженерно-геологическую и гидрогеологическую информацию (ПСК-2.1);

способностью планировать и организовать инженерно-геологические и гидрогеологические исследования (ПСК-2.2);

способностью моделировать экзогенные геологические и гидрогеологические процессы (ПСК-2.3);

способностью составлять программы инженерно-геологических и гидрогеологических исследований, строить карты инженерно-геологических и гидрогеологических условий (ПСК-2.4);

способностью оценивать инженерно-геологические и гидрогеологические условия для различных видов хозяйственной деятельности (ПСК-2.5);

способностью проводить расчеты гидрогеологических параметров и устойчивости сооружений в связи с развитием негативных экзогенных геологических процессов (ПСК-2.6);

способностью прогнозировать гидрогеологические и инженерно-геологические процессы и оценивать точность и достоверность прогнозов (ПСК-2.7);

способностью оценивать точность и достоверность выполненных гидродинамических и инженерно-геологических прогнозов (ПСК-2.8);

специализация № 3 «Геология нефти и газа»:

способностью осуществлять поиски и разведку месторождений нефти, газа, газового конденсата (ПСК-3.1);

способностью обрабатывать и интерпретировать вскрытые глубокими скважинами геологические разрезы (ПСК-3.2);

способностью интерпретировать гидродинамические исследования скважин и пластов для оценки комплексных характеристик пластов и призабойных зон скважин (ПСК-3.3);